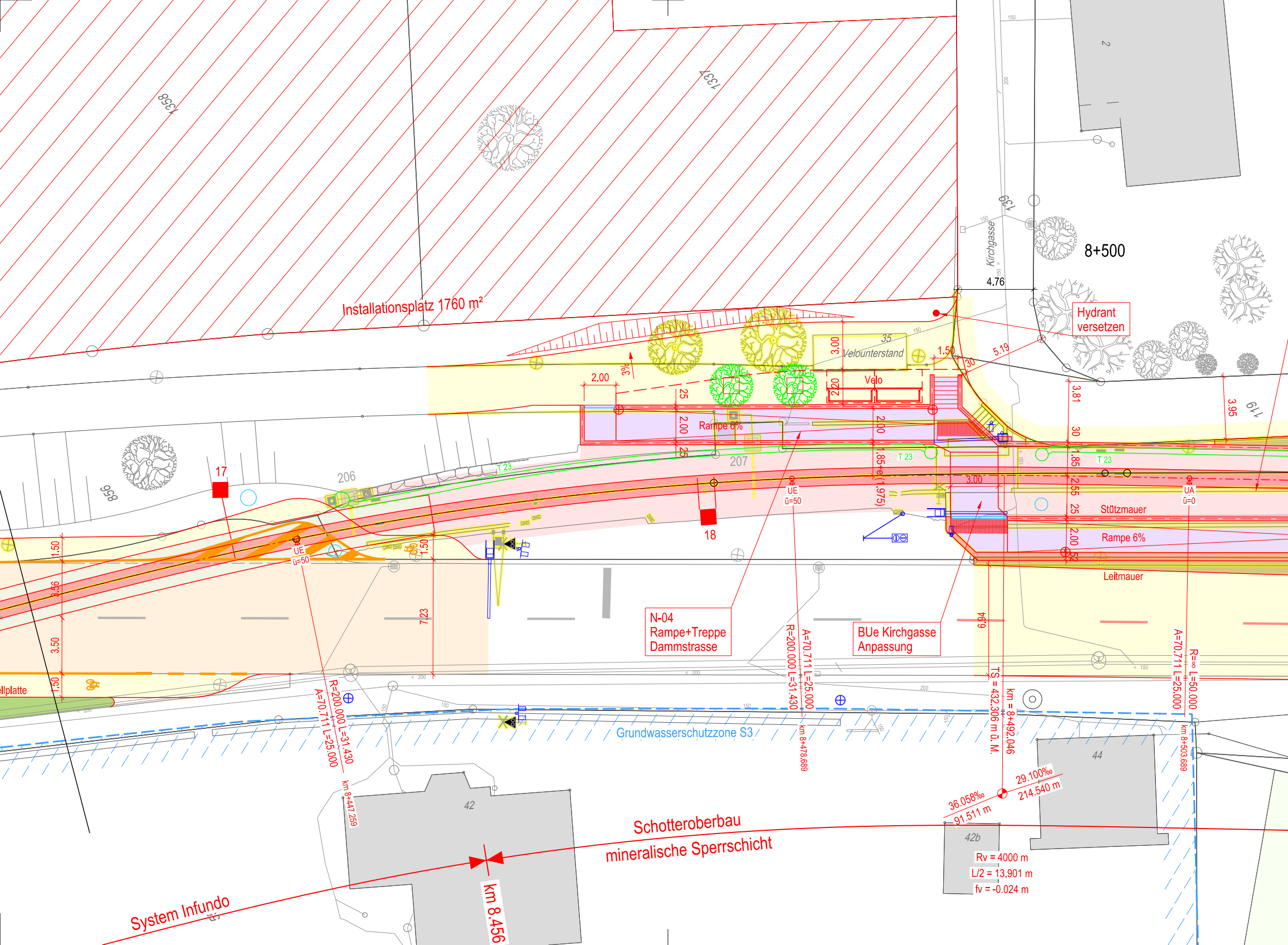
Installationsplatz 1760 m²
1358
1337
2
139
Kirchgasse
8+500
4,76
Hydrant
versetzen
35
Velounterstand
3.00
1.50
5.19
30
2.00
3%
Velo
2.20
25
2.00
Rampe 6%
25
207
206
17
958
T 23
T 23
T 23
2.00
1.85+e(1.975)
3.00
UE
ü=50
18
3.81
3.95
119
30
1.85
2.55
25
2.00
.52
Stützmauer
Rampe 6%
Leitmauer
UA
ü=0
UE
ü=50
1.50
3.56
3.50
1.50
1.50
7.23
ellplatte
N-04
Rampe+Treppe
Dammstrasse
BUe Kirchgasse
Anpassung
R=200.000 L=31.430
A=70.711 L=25.000
km 8+478.689
6.94
TS = 432.306 m ü. M.
km = 8+492.046
A=70.711 L=25.000
R=∞ L=50.000
km 8+503.689
A=70.711 L=25.000
R=200.000 L=31.430
km 8+447.259
Grundwasserschutzzone S3
44
42
42b
36.058‰
91.511 m
29.100‰
214.540 m
Rv = 4000 m
L/2 = 13.901 m
fv = -0.024 m
Schotteroberbau
mineralische Sperrschicht
System Infundo
km 8.456

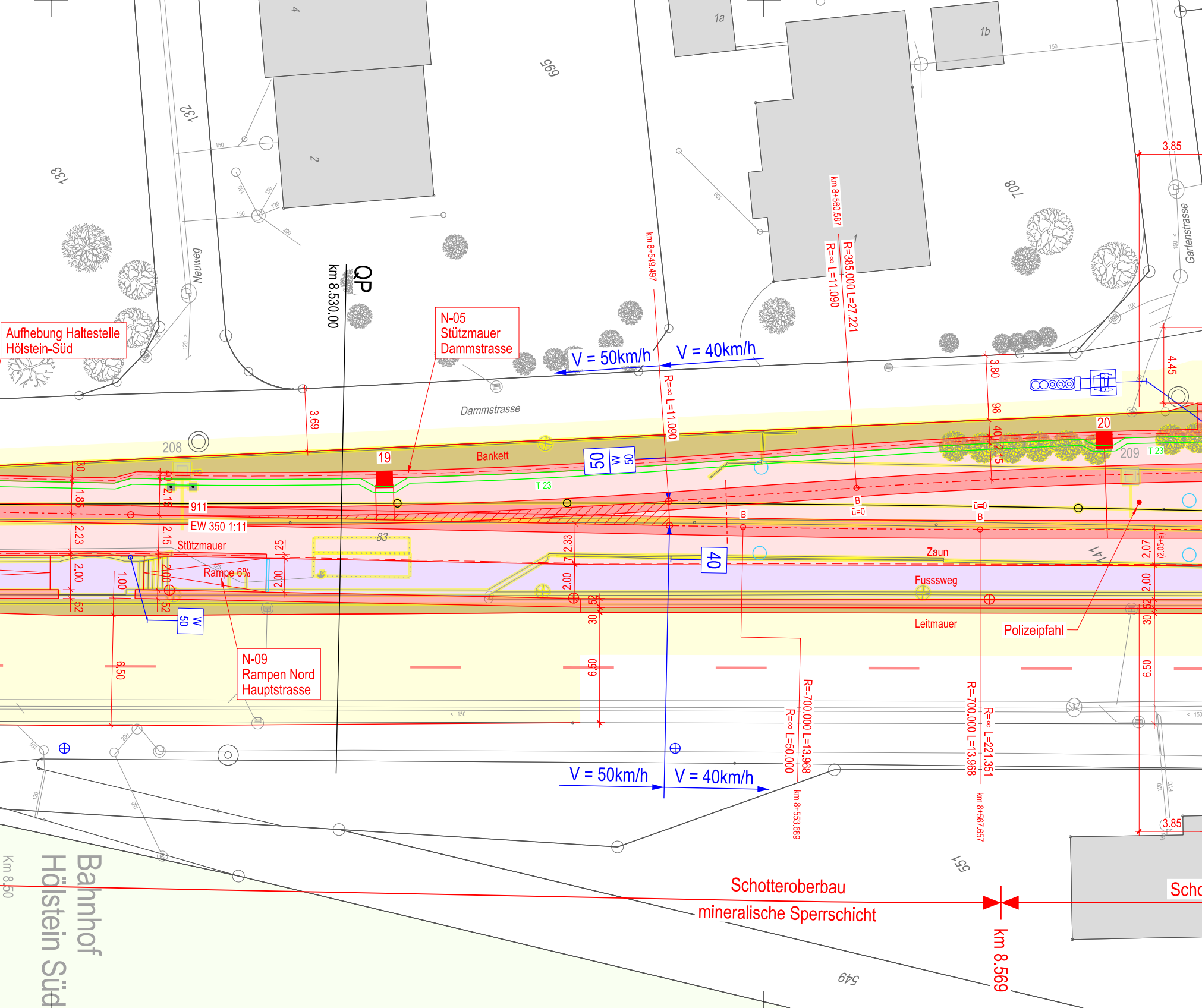
Aufhebung Haltestelle
Hölstein-Süd
N-05
Stützmauer
Dammstrasse
V = 50km/h
V = 40km/h
QP
km 8.530.00
km 8+549.497
km 8+560.587
R=∞ L=11.090
R=385.000 L=27.221
R=∞ L=11.090
Neuweg
Gartenstrasse
Dammstrasse
3.85
4.45
3.80
3.69
208
209
19
20
Bankett
T 23
50
W 50
911
EW 350 1:11
Stützmauer
Rampe 6%
83
40
Zaun
Fussweg
Leitmauer
Polizeipfahl
N-09
Rampen Nord
Hauptstrasse
W 50
6.50
R=-700.000 L=13.968
R=∞ L=-50.000
R=-700.000 L=13.968
R=∞ L=221.351
km 8+553.689
km 8+567.657
V = 50km/h
V = 40km/h
Bahnhof
Hölstein Süd
Km 8.50
Schotteroberbau
mineralische Sperrschicht
km 8.569
Scho
1a
1b
2
4
132
133
695
708
141
551
549

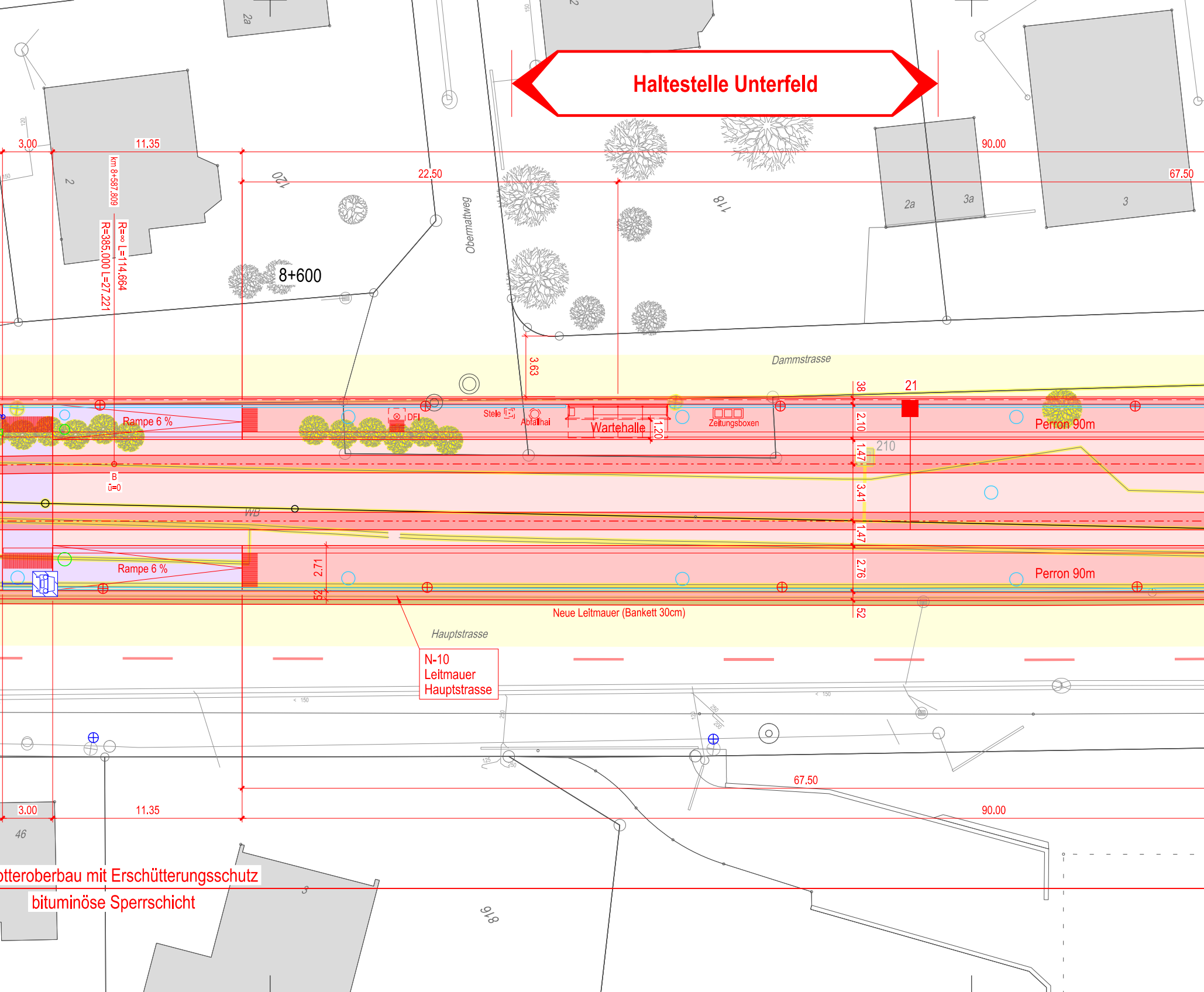
Haltestelle Unterfeld
2a
2
3.00
11.35
km 8+587.809
R=∞ L=114.664
R=385.000 L=27.221
120
22.50
Obermattweg
8+600
118
2a
3a
3
90.00
67.50
Dammstrasse
3.63
38
21
2.10
1.47
3.41
1.47
2.76
52
210
Rampe 6 %
DFI
Stele
Abfallhai
Wartehalle
1.20
Zeitungsboxen
Perron 90m
B
ü=0
WB
Rampe 6 %
2.71
52
Perron 90m
Neue Leitmauer (Bankett 30cm)
Hauptstrasse
N-10
Leitmauer
Hauptstrasse
67.50
3.00
11.35
90.00
46
3
918
tteroberbau mit Erschütterungsschutz
bituminöse Sperrschicht

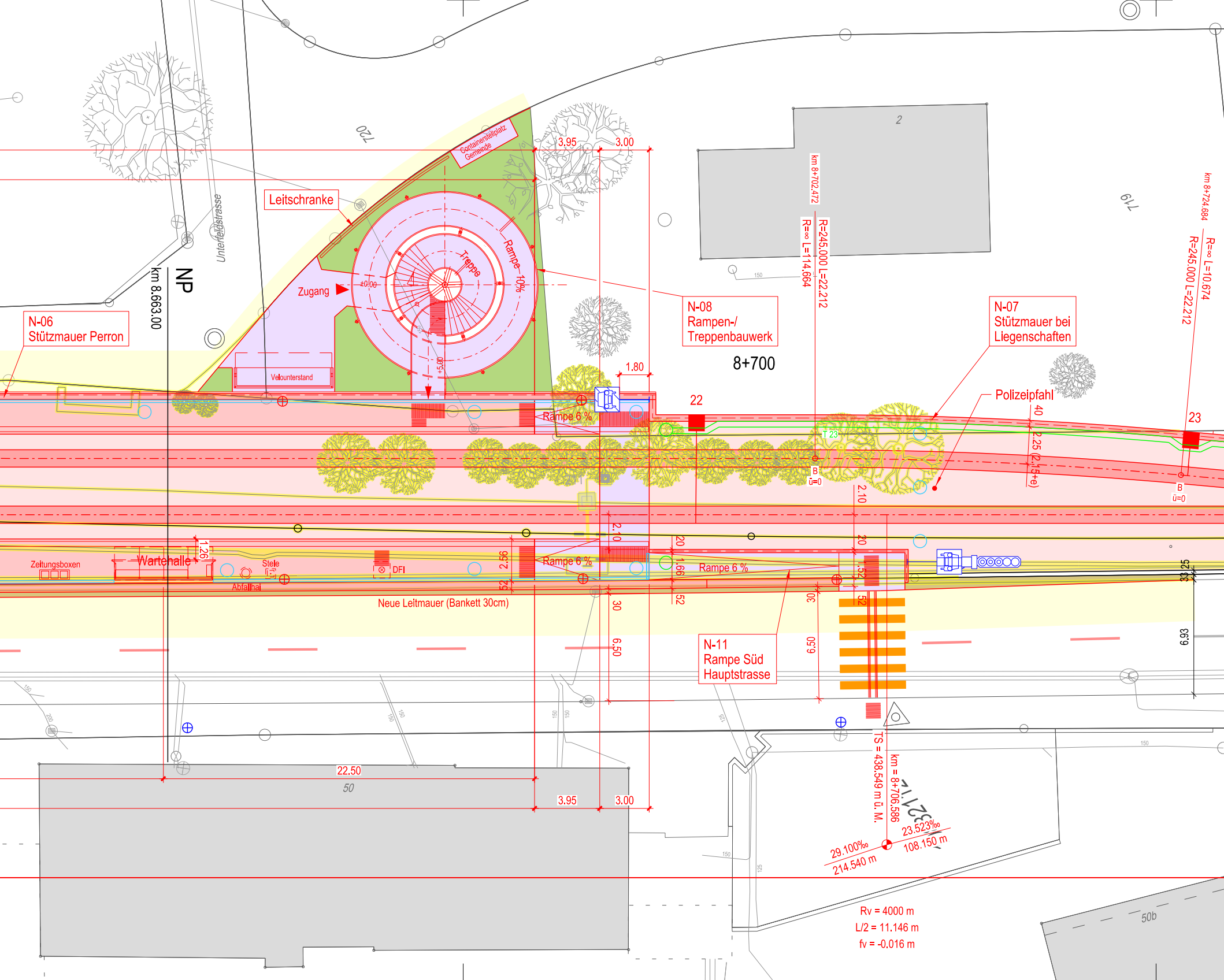

Containerstellplatz Gemeinde
Leitschranke
Unterfeldstrasse
720
719
2
3.95
3.00
Rampe 10%
Treppe
Zugang
±0.00
+5.00
Velounterstand
NP
km 8.663.00
N-06
Stützmauer Perron
N-08
Rampen-/
Treppenbauwerk
8+700
N-07
Stützmauer bei
Liegenschaften
km 8+702.472
R=∞ L=114.664
R=245.000 L=22.212
km 8+724.684
R=∞ L=10.674
R=245.000 L=22.212
1.80
22
23
Polizeipfahl
Rampe 6 %
T 23
B
ü=0
40
2.25 (2.15+e)
2.10
20
1.26
2.56
52
Zeitungsboxen
Wartehalle
Stele
Abfallhai
DFI
1.66
1.52
30
Neue Leitmauer (Bankett 30cm)
6.50
6.93
33.25
N-11
Rampe Süd
Hauptstrasse
150
200
125
22.50
50
TS = 438.549 m ü. M.
km = 8+706.586
29.100‰
214.540 m
23.523‰
108.150 m
Rv = 4000 m
L/2 = 11.146 m
fv = -0.016 m
50b

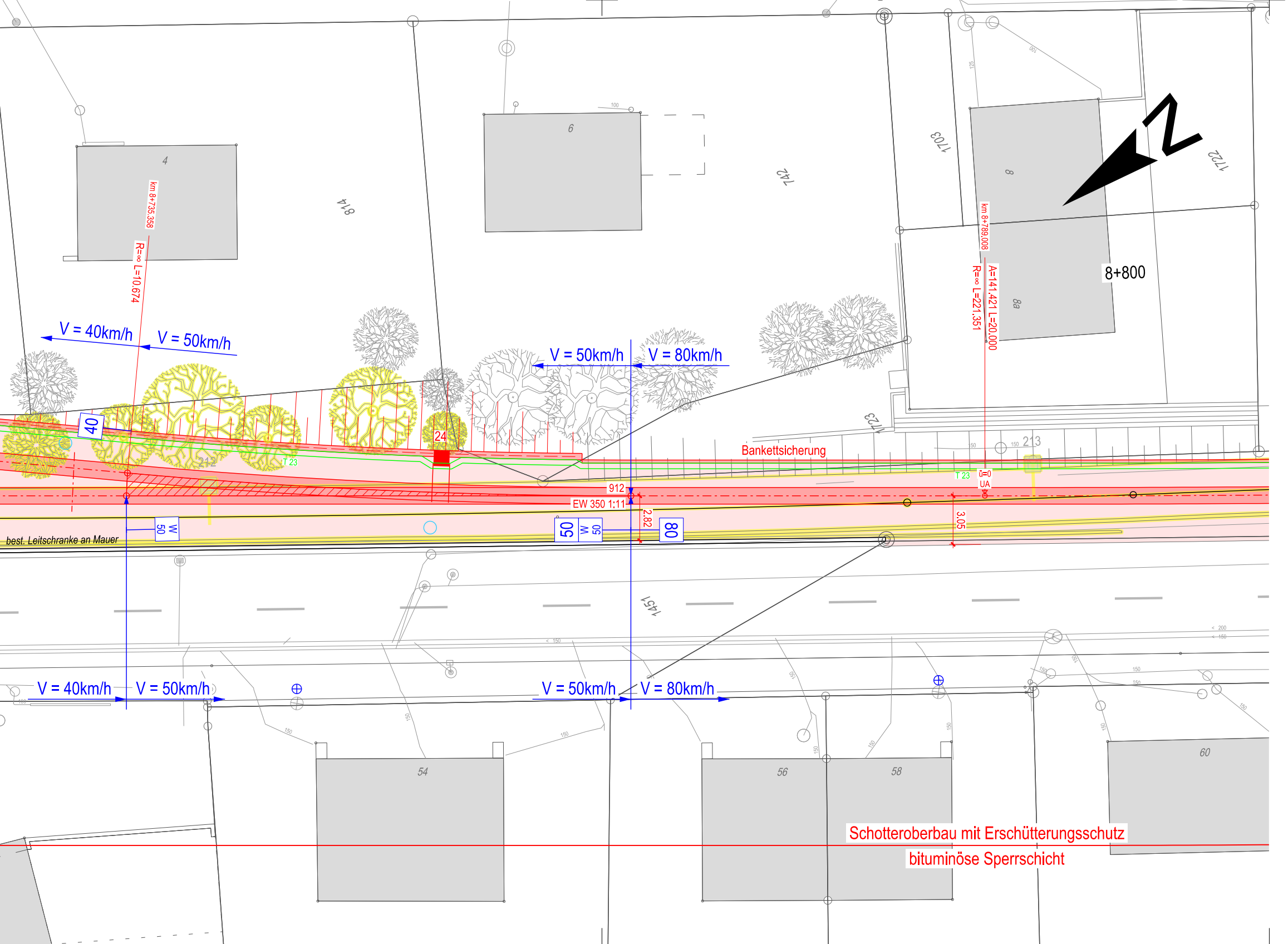

N
4
6
8
8a
814
742
1703
1722
1723
1451
212
213
54
56
58
60
km 8+735.358
R=∞ L=10.674
km 8+789.008
R=∞ L=221.351
A=141.421 L=20.000
8+800
V = 40km/h
V = 50km/h
V = 50km/h
V = 80km/h
40
24
T 23
T 23
Bankettsicherung
912
EW 350 1:11
2.82
3.05
ü=0
UA
50
W 50
50
W 50
80
best. Leitschranke an Mauer
V = 40km/h
V = 50km/h
V = 50km/h
V = 80km/h
Schotteroberbau mit Erschütterungsschutz
bituminöse Sperrschicht

Legende:

—	Projekt
—	Nachbarlos / Drittprojekt
—	Abbruch
—	*Kataster*
—	*Bestand*
—	Kabeltrassee
○	Kabelschacht
○	Kontrollschacht
○	Schlammsammler
⊗	Beleuchtungskandelaber
■	Fahrleitungsmastfundament
⊡	Stele
☐☐☐	Zeitungsboxen
⊗ DFI	Dynamische Fahrgastanzeige (DFI)
◎	Abfallhai

🟥	Perron / Bushaltestelle
▭	Bahntrassee - Schotter
▭	Bahntrassee - Belag
🟧	Strasse
🟨	Sonstige Verkehrsfläche und Anpassung
▭	Pflästerung
🟫	Chaussierung / Mergel / Bankett
🟪	Gehweg
🟩	Bepflanzung / Rekultivierung
▭	bestehender Wald
▨	Grundwasserschutzzone S3

Werkleitungen Bestand:

—	*Abwasser*

ERNEUERUNG
WALDENBURGERBAHN

BLT

Gemeinde	Hölstein / Niederdorf	104
Los 4	Hölstein bis Hirschlang	
Bahn-km	7.724 - 10.041	

Auflageprojekt

Situation 4/10
km 8.430 - km 8.800

DIE BAUHERRSCHAFT:
BLT Baselland Transport AG

Reto Rotzler
Peter Baumann

DER PROJEKTVERFASSER:
IG Zugkunft, c/o Basler & Hofmann AG

Astrid Börner

ÜBERSICHTSPLAN

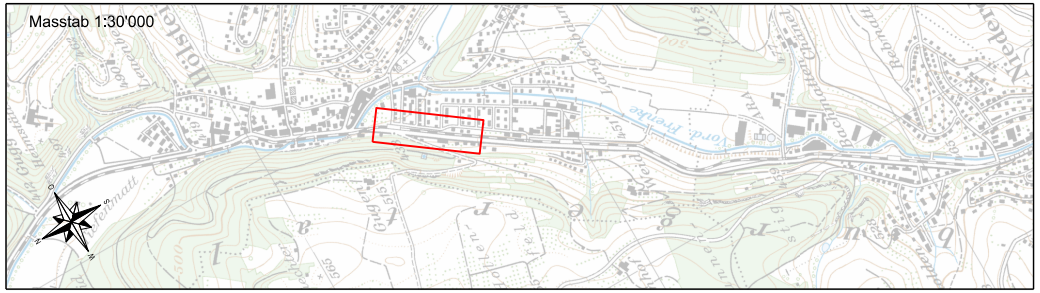

Masstab 1:30'000

Hölstein
Niederdorf

CAD-SYSTEM: Microstation V8i	Bezugsrahmen LV95
PLANFORMAT: 30 x 231	MASSSTAB: 1:200

PLANNUMMER PROJEKTVERFASSER

6091.33.003A

PROJEKTVERFASSER

IG Zugkunft / c/o Basler & Hofmann AG

☒ Basler & Hofmann AG
Bachweg 1
CH-8133 Esslingen

☐ Jauslin Stebler AG
Gartenstrasse 15
CH-4132 Muttenz

INDEX	DATUM	GEZ.	KONTR.
-	28.02.2019	CHW	ABO
A	03.05.2019	CHW/MPI	ABO
B			
C			
D			

H:\33_AufP\Plaene\6091_33_003A_K.dgn